



ГЛАВА

Талдомского городского округа Московской области

141900, Московская область, г. Талдом, пл. К. Маркса, д.12
ИНН 5078001721 ОГРН 1025007830693

тел. 8-(49620)-6-36-32; тел. 8-(49620)-3-33-20
e-mail: tal-dom-ravoni@mail.ru

ПОСТАНОВЛЕНИЕ

от 04.05.2022 № 669

Г «Об установлении публичного сервитута в порядке Главы V.7. Земельного Кодекса Российской Федерации по адресу: Московская обл. Талдомский г.о., в пользу ГУП МО «Электросеть», в целях размещения существующего объекта электросетевого хозяйства с кадастровым номером 50:01:0050113:255, трансформаторная подстанция ЗТП-130» 7

Руководствуясь Земельным кодексом Российской Федерации, Федеральным законом от 06.10.2003 № 131-ФЗ «Об общих принципах организации местного самоуправления в Российской Федерации», Законом Московской области № 23/96-ОЗ «О регулировании земельных отношений в Московской области», Уставом Талдомского городского округа Московской области (зарегистрированного Управлением Министерства юстиции Российской Федерации по Московской области за № RU 503650002018001 24.12.2018г.), рассмотрев ходатайство № P001-4500432781-57556174 от 21.03.2022г. Государственного унитарного предприятия Московской области «Электросеть», ИНН 5052002110, ОГРН 1025007070285, адрес регистрации: 141195, Московская обл., г. Фрязино, ул. Садовая, д. 18, об установлении публичного сервитута на территории Талдомского городского округа Московской области,

ПОСТАНОВЛЯЮ:

1. Установить публичный сервитут на срок 588 месяцев, на части земельных участков с кадастровыми номерами 50:01:0050130:2, 50:01:0000000:12023, расположенных: Московская обл. Талдомский городской округ, в пользу Государственного унитарного предприятия Московской области «Электросеть», в целях размещения существующего объекта электросетевого хозяйства с кадастровым номером 50:01:0050113:255, нежилого здания трансформаторная подстанция ЗТП-130, согласно приложению №1.

1.1 Порядок установления зон с особыми условиями использования территории определен Постановлением Правительства Российской Федерации от 24.02.2009г. № 160 «О порядке установления охранных зон объектов электросетевого хозяйства и особых условий использования земельных участков, расположенных в границах таких зон».

2. Утвердить границы публичного сервитута, указанного в пункте 1 настоящего постановления (схема прилагается).

3. Согласно планам капитального и (или) текущего ремонта, утвержденным Государственным унитарным предприятием Московской области «Электросеть» определяется срок, в течение которого использование земельных участков (его части) (или) расположенного на нем объекта недвижимого имущества в соответствии с разрешенным использованием будет невозможно или существенно затруднено, в связи с осуществлением сервитута. График проведения работ определяется планом капитального и (или) текущего ремонта или иными документами, утвержденными Государственным унитарным предприятием Московской области «Электросеть».

4. Государственное унитарное предприятие Московской области «Электросеть» обязано привести земельный участок, указанный в п.1 постановления в состояние, пригодное для использования в соответствии с видом разрешенного использования, в срок не позднее, чем три месяца после завершения деятельности, для осуществления которой установлен публичный сервитут.

5. Комитету по управлению имуществом администрации Талдомского городского округа Московской области в течение 5 рабочих дней обеспечить направление настоящего постановления в Управление Росреестра по Московской области для внесения сведений в отношении земельного участка, указанного в п.1, в Единый государственный реестр недвижимости.

6. Комитету по управлению имуществом администрации Талдомского городского округа Московской области в течение 5 рабочих дней опубликовать в официальном печатном издании газете «Заря» и разместить на официальном интернет-портале органа местного самоуправления Талдомского городского округа Московской области - <http://www.taldom-okrug.ru>.

7. Комитету по управлению имуществом администрации Талдомского городского округа Московской области в течение 5 рабочих дней направить копию настоящего постановления правообладателям земельных участков, в отношении которых принято решение об установлении публичного сервитута, разместить в общедоступных местах в пределах земельных участков.

8. Комитету по управлению имуществом администрации Талдомского городского округа Московской области в течение 5 рабочих дней направить обладателю публичного сервитута копию настоящего постановления, сведения о лицах, являющихся правообладателями земельных участков, сведения о лицах, подавших заявления об учете их прав (обременений прав) на земельные участки, способах связи с ними, копии документов, подтверждающих права указанных лиц на земельные участки.

9. Контроль за выполнением настоящего постановления возложить на председателя Комитета по управлению имуществом администрации Талдомского городского округа Московской области Н.Н. Никитухина.

Глава Талдомского городского округа



Ю.В. Крупенин

**ПОДЛИННЫЙ ЭКЗЕМПЛЯР ДОКУМЕНТА
НАХОДИТСЯ В АДМИНИСТРАЦИИ
ТАЛДОМСКОГО ГОРОДСКОГО ОКРУГА**

04 МАЙ 2022

КОПИЯ ВЕРНА
ЗАМЕСТИТЕЛЬ ГЛАВЫ АДМИНИСТРАЦИИ
Зайцева В.Е.

Исп.: Брызгалова М.А.
Тел.: 84962063789

Разослано: Разослано: В оело – 3 экз., УЗО – 2 экз., заявителю – 2 экз.

Утверждена

Грестаконвлекцией главы

(наименование документа об утверждении, включая наименования органов государственной власти или

Талдомского

органов местного самоуправления, принявших решение об утверждении схемы или

городского округа

подписавших соглашение о перераспределении земельных участков)

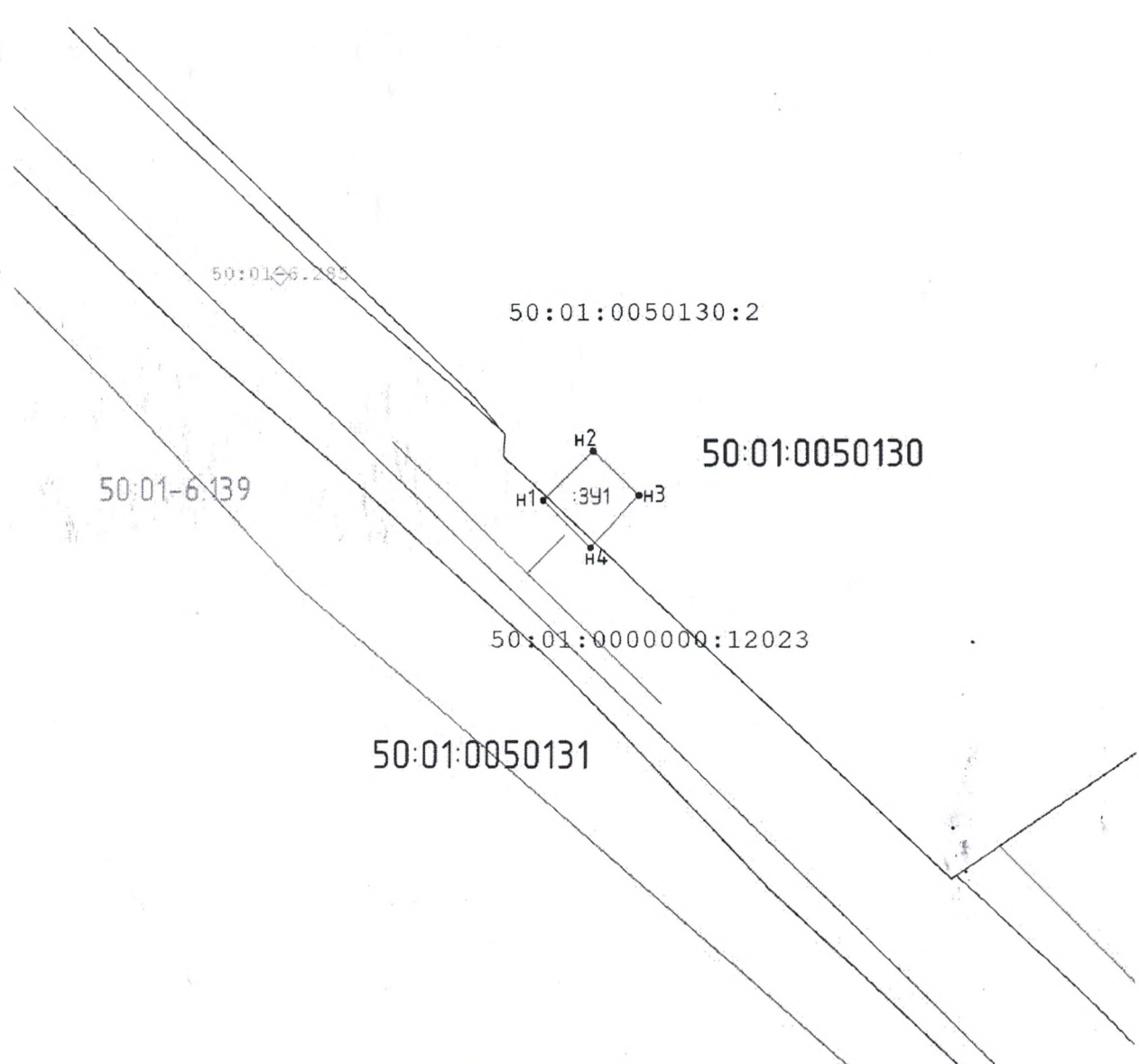
от 04.05.2022

№ 669

**Схема расположения земельного участка или земельных
участков на кадастровом плане территории**








Площадь земельного участка		98 м ²	
Обозначение характерных точек границ	Координаты, м		
	X	Y	
1	2	3	
н1	570 060,61	2 186 414,18	
н2	570 067,79	2 186 421,44	
н3	570 061,32	2 186 428,17	
н4	570 053,80	2 186 421,07	
н1	570 060,61	2 186 414,18	

С
Ю



Масштаб 1:1 000

Условные обозначения:

-  - вновь образованная часть границы, сведения о которой достаточны для определения ее местоположения
- n_1, n_2, \dots, n_p - номера вновь образованных характерных точек (межевых знаков)
-  - характерная точка границы, сведения о которой позволяют однозначно определить ее положение на местности
- :3У1 - обозначение образуемого земельного участка
-  - границы существующих земельных участков
-  - ОКС, сведения о котором имеются в ГКН
- 50:01:0050130 - номер кадастрового квартала
-  - Граница кадастрового квартала
-  - земли общего пользования (обеспечение доступом к участку)
-  - граница ЗОУИТ